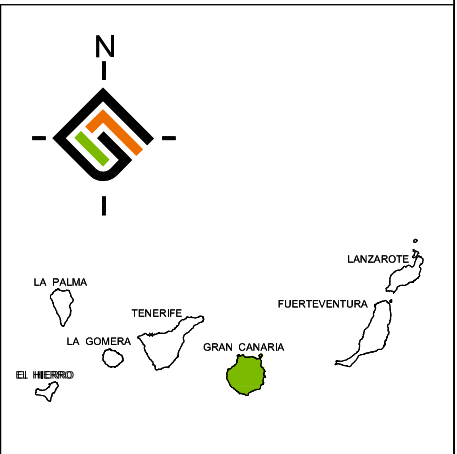
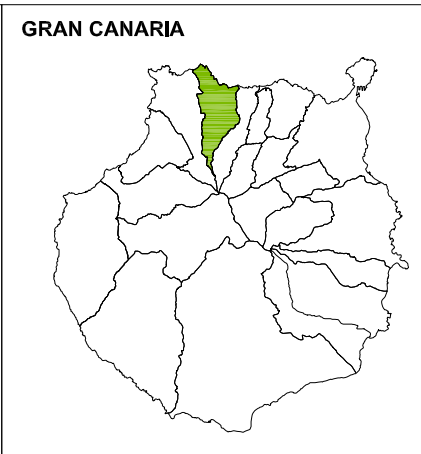
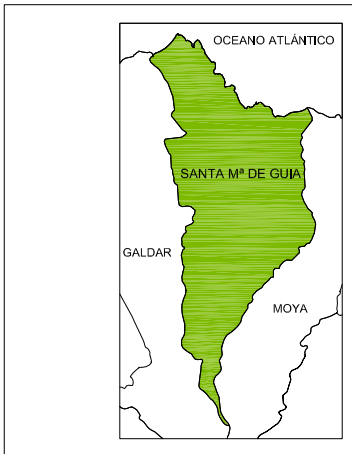


- POZO REGISTRO DE PLUVIALES
- POZO CIEGO
- IMBORNAL DE VIAL CON REJILLA O BORDILLO
- IMBORNAL DE VIAL CON SIFON
- IMBORNAL DE BORDILLO CON SIFON
- RED EXISTENTE SANEAMIENTO
- TUBERIA 400 mm PVC Ø
- TUBERIA 200 mm PVC Ø
- LÍNEA LÍMITE SECTOR SUSO/R2
- LÍNEA DE LA UNIDAD DE ACTUACIÓN
- UA-SA 1 UNIDAD DE ACTUACIÓN. LOS SAUCES 1
- UA-SA 2 UNIDAD DE ACTUACIÓN. LOS SAUCES 2



Base Cartográfica: GRAFCAN 2005 Actualizada 2009

INSTRUMENTO DE ORDENACIÓN:
**REVISIÓN DEL PLAN GENERAL DE ORDENACIÓN DE STA. MARÍA DE GUÍA
 ADAPTACIÓN A LAS DIRECTRICES DE ORDENACIÓN GENERAL Y DEL TURISMO**

FECHA:
JULIO 2016
 ESCALA:
1:1000

ANEXO I: ÁMBITOS DE ORDENACIÓN DIRECTA ESPECÍFICOS DE SUELOS URBANOS Y URBANIZABLES.
 ORDENACIÓN PORMENORIZADA:
PLUVIALES

Nº PLANO
7

REDACTOR:

